








Ejercicio 1:

Formación de una tabla de datos

Se ha realizado una encuesta a 50 personas preguntando por el número de parajes o parques naturales que conoce de Andalucía, siendo sus respuestas:

0	1	2	1	0	3	4	4	3
1	1	2	2	2	5	3	2	1
3	3	3	2	2	3	4	0	2
3	5	2	1	0	1	2	1	0
4	2	2	3	0	0	1	2	3
2	2	3	2	1				

Ejercicio 2:

	Dato (x_i)	Frec. Abs. (f_i)
	Condiciones climáticas semiáridas que afectan a grandes zonas, sequías estacionales, extrema variabilidad de las lluvias y lluvias súbitas de gran intensidad.	8
	Suelos pobres con marcada tendencia a la erosión, propensos a la formación de cortezas superficiales.	6
	Un relieve desigual, con laderas escarpadas y paisajes muy diversificados.	5
	Grandes pérdidas de la cubierta forestal a causa de repetidos incendios de bosques.	12
	Condiciones de crisis en la agricultura tradicional, con el consiguiente abandono de tierras y deterioro del suelo y de las estructuras de conservación del agua.	7
	Ocasional explotación insostenible de los recursos hídricos, que es causa de graves daños ambientales, incluidos la contaminación química, la salinización y el agotamiento de los acuíferos.	10
	Concentración de la actividad económica en las zonas costeras como resultado del crecimiento urbano, las actividades industriales, el turismo	2

¿Qué parques naturales conoce de Andalucía?

